



**КОМИТЕТ ИМУЩЕСТВЕННЫХ ОТНОШЕНИЙ
АДМИНИСТРАЦИИ ПЕРМСКОГО МУНИЦИПАЛЬНОГО ОКРУГА**

РЕШЕНИЕ
о размещении объектов № 1121

Пермский край
Пермский округ

02.06.2023

Комитет имущественных отношений администрации Пермского муниципального округа разрешает Акционерному обществу «Газпром газораспределение Пермь» (ИНН 5902183841, ОГРН 2125902017723, почтовый адрес: 614000, г. Пермь, ул. Петропавловская, 43)

размещение объекта «газопровод давлением до 1,2 Мпа, для размещения которого не требуется разрешения на строительство»

на землях государственная собственность на которые не разграничена

на срок 1 год с 02.06.2023 г. по 01.06.2024 г.

Местоположение: Пермский край, Пермский муниципальный округ, п. Юго-Камский, ул. Строительная, к дому 1.

Приложение: схема предполагаемых к использованию земель или части земельного участка.

Особые условия использования:

1. При размещении объекта учесть параметры ширины проезда улично-дорожной сети, во избежание сужения полосы отвода дороги.
2. Получение разрешения на производство земляных работ.

Заместитель председателя комитета
имущественных отношений администрации
Пермского муниципального округа



М.В. Королева

Схема предполагаемых к использованию земель или части земельного участка

Объект: Газопровод давлением до 1,2 Мпа, для размещения которого не требуется разрешения на строительство

Местоположение: расположенных по адресу: Пермский край, м.о. Пермский,
п. Юго-Камский, ул. Строительная, к дому 1

Площадь земель или части земельного участка, кв.м.: 306

Категория земель: земли населенных пунктов

Вид разрешенного использования: -

Описание границ смежных землепользователей:

От точки н1 до точки н4 - земельный участок


с кадастровым номером 59:32:0100009:5750

От точки н4 до точки н1 - земли общего пользования


Каталог координат, м

№ точки границы	X	Y
н1	485137.21	2192528.94
н2	485132.22	2192526.34
н3	485131.06	2192528.53
н4	485126.63	2192526.28
н5	485136.20	2192499.28
н6	485146.55	2192503.00
н1	485137.21	2192528.94


Условные обозначения:



- предполагаемый участок земель,
на которых планируется размещение объекта




- границы и номер земельного участка,
сведения о которых внесены в ЕГРН



- границы и номер объекта капитального
строительства, сведения о которых внесены в ЕГРН

- граница кадастрового квартала



- зоны с особыми условиями использования
территории, сведения о которых внесены в ЕГРН

:ЗУ1

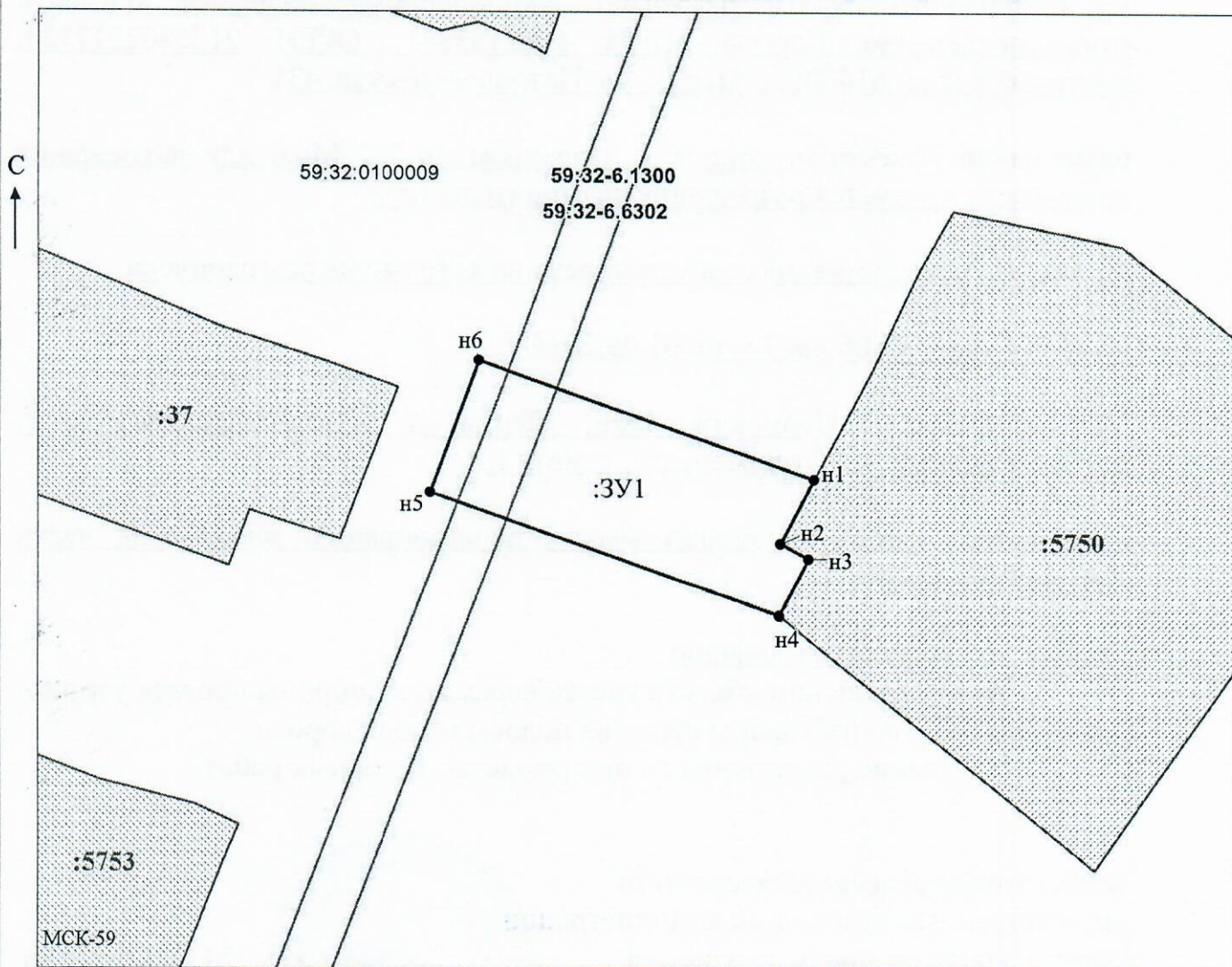
- обозначение запрашиваемого земельного участка



н1

- характерная точка границ земель или части
земельного участка

59:32:0100009 - номер кадастрового квартала



Масштаб 1:500

Заявитель:

/ Офишкина И.В.

МП

(подпись, расшифровка подписи)

(для юридических лиц

и индивидуальных предпринимателей)